

**УТВЪРДИЛ:**

**инж. Стоян Гарчев.....**

***Кмет на Община Антон***



**ГОДИШЕН ДОКЛАД ЗА НАБЛЮДЕНИЕ НА ИЗПЪЛНЕНИЕТО НА ОБЩНСКИ ПЛАН ЗА  
РАЗВИТИЕ НА ОБЩИНА АНТОН ЗА ПЕРИОДА 2014-2020**

*Годишен доклад за наблюдение на изпълнението на Общински план за развитие на Община Антон за периода 2014-2020 е приет на редовно заседание на Общински съвет с Решение №....., по Протокол №..... от ..... година*

## **ПЕРИОД НА ДОКЛАДА 01.01.2015 ГОДИНА – 31.12.2015 ГОДИНА**

Общинският план за развитие на община Антон за периода 2014 - 2020 г. е разработен в периода м. март – м. юли 2014 г. от обединение „Антон 2020“ ДЗЗД. Документът е изготвен в рамките на проект „Ефективна координация и партньорство при разработване и провеждане на политики от общинска администрация Антон“, в изпълнение на Договор № 13-13-68/12.11.2013 г., финансиран от Оперативна програма „Административен капацитет“, съфинансирана от Европейския съюз чрез Европейския социален фонд.

Планът е разработен съгласно изискванията на Закона за регионално развитие, Правилника за неговото прилагане и Методическите указания за разработване на Национална стратегия за регионално развитие на Република България (2012-2022), Регионални планове за развитие на районите от ниво 2 (2014-2020), Областни стратегии за развитие (2014-2020), Общински планове за развитие (2014-2020) одобрени със Заповед № РД-02-14-2402/22.11.2011 г. на Министъра на регионалното развитие и благоустройството.

Общинският план за развитие на община Антон за периода 2014 - 2020 г. Е приет с Решение № 471 от Протокол № 48 / 24.07.2014 г. на Общински съвет – Антон

- За постигане съответствие на ОПР със секторните политики, планове и програми на територията на общината, мерките които се предприемат са:
  - провеждане на коригиращи действия, на базата на предложения от заинтересованите страни;
  - актуализиране на планови документи и наредби, действащи за територията на общината

## **ВЪВЕДЕНИЕ**

### **I. Годишни доклади по изпълнението на Общинския план за развитие**

Годишните доклади по изпълнението на Общинския план за развитие са основен, нормативно регламентиран документ в ЗРР по отчитане наблюдението на изпълнението на Общинския план. Те се подготвят под ръководството на Кмета на общината и се приемат от Общински съвет Антон. Тези доклади служат за основа при оценката на изпълнението и приноса на отделните проекти за постигане на планираните крайни резултати. В тях се

представят актуализираните резултати, определят се основните слабости и се предлагат насоки за бъдещето. Анализират се основните фактори, допринасящи за липсата на напредък, за да се извлече опит и да се подобри изпълнението.

Годишните доклади се изготвят в нормативно определеното от чл. 87 от ППЗРР съдържание. Годишният доклад за наблюдението се изготвя от служителите в общинската администрация, на които това е възложено със заповед на Кмета, под координацията на Дирекция "Икономическо развитие, програми, проекти и международно сътрудничество" на „Специализирана администрация“. Проектно-докладът се изготвя в периода от януари до средата на март на отчетната година, за одобрение от Кмета. След това до 31 март докладът се внася за обсъждане и одобряване от Общински съвет Антон.

Кметът на Община Антон ще утвърди постоянна структура на годишните доклади за наблюдение на Общинския план за развитие, която да се използва за целия период на наблюдение изпълнение на документа. Този постоянен формат на годишния отчет ще осигурява съпоставимост и проследимост на изпълнението в хронологичен план и ще улеснява подготовката на анализи и оценки при изпълнението на Общинския план за определен период. По този начин ще се улесни упражняването на контрол от страна на Общинския съвет и гражданските структури, и предприемане на коригиращи и/или превантивни действия.

Копие от годишните доклади за наблюдението на изпълнението на Общинския план за развитие ще се изпраща на председателя на Областния съвет за развитие в 7-дневен срок от решението за тяхното приемане от Общинския съвет.

Отчитането е неразделна част от мониторинга, която включва систематично и своевременно предоставяне на съществена информация на определени времеви интервали. То е част от процеса, чрез който информацията и знанията се разпространяват и използват за оценка на цялостния напредък към постигане на резултатите или за потвърждаване на постигането на резултатите.

Кметът на община Антон и Общински съвет Антон осигуряват информация и публичност на Общинския план за развитие в съответствие със своите компетенции, съгласно чл. 41 от ППЗРР.

Общински съвет Антон, като орган с най-широки правомощия по наблюдението на изпълнението на Общинския план за развитие, определя и осигурява изпълнение на мерки за осигуряване на информация и публичност. Те се отнасят до постигнатите резултати от наблюдението и трябва да гарантират прозрачност при изпълнението на документите за стратегическо планиране на регионалното и местното развитие.

Докладите за наблюдение и оценка изпълнението на Общинския план за развитие се публикуват на интернет-страницата на Общината от общинска администрация, като

изискване на ЗРР и ППЗРР в рамките на мерките за публичност и прозрачност на документите. В случай, че община Антон изпълнява проект в качеството си на бенефициент или партньор по конкретна оперативна програма, се спазват указанията за публичност на УО на оперативната програма.

При изграждане и функциониране на Единната информационна система (ЕИС) за управление на регионалното развитие за различните административни нива, следва да се публикуват за обществено ползване Общинският план за развитие на Община Антон и докладите от мониторинга, анализът и оценката на неговата реализация - годишни, междинен и окончателен. Целта на ЕИС, съгласно чл. 25 ЗРР и чл. 4 ППЗРР, е постигане на ефективното и ефикасното управление на регионалното развитие и осигуряването на информация, публичност и прозрачност на всички нива при осъществяване на планирането, финансирането, наблюдението и оценката на регионалното развитие.

Правната рамка на наблюдението, мониторинга и контрола върху изпълнението на Общински планове за развитие в Р. България се съдържа в Закона за регионалното развитие (ЗРР) и Правилника за неговото прилагането (ППЗРР).

Съгласно чл.23 от ЗРР, кметът на общината ръководи, организира и контролира дейността по изпълнението на Общинския план за развитие, като представя годишен доклад за наблюдението на изпълнението на Общинския план за развитие за одобряване от Общинския съвет и осигурява публичност и прозрачност на плана и на действията по реализацията му. Член 24 от ЗРР възлага на Общинския съвет да одобрява представените от Кмета годишни доклади за наблюдение на изпълнението на Общинския план за развитие.

Член 30 от ЗРР регламентира целите на наблюдението и оценката на регионалното развитие, основен инструмент за което е и Общинският план за развитие, а именно - постигане на ефективност и ефикасност на стратегическото планиране, програмирането, управлението и ресурсното осигуряване на регионалното развитие. Наблюдението и оценката отчитат резултатите от изпълнението (чл. 30, ал.2 от ЗРР).

От своя страна, резултатите от наблюдението и оценката на изпълнението на Общинския план за развитие и на регионалните планове за развитие служат като основа за наблюдението и оценка на Областната стратегия за развитие и съответно на Националната стратегия за регионално развитие (чл. 31, ал. 1 във връзка с чл. 9 от ЗРР). Конкретните правила за мониторинга на изпълнението на регионалните планове за развитие и на общинските планове за развитие са регламентирани в ППЗРР.

Член 89 от ППЗРР определя Общинския съвет за орган за наблюдение на Общинския план за

развитие, като същевременно го задължава да осигурява участието на заинтересуваните органи, организации, физически и юридически лица при спазване на принципа за партньорство, публичност и прозрачност в процеса на наблюдение на изпълнението на Общинския план за развитие.

Кметът на общината е органът, който организира наблюдението на изпълнението на Общинския план за развитие, като обобщава резултатите от изпълнението на тази задача в годишен доклад от наблюдението на изпълнението на Общинския план за развитие /чл.91 от ППЗРР/. Съдържанието на годишните доклади се определя от чл.91, ал.8 от ЗРР. Годишният доклад за наблюдението на изпълнението на Общинския план за развитие се внася за обсъждане от Общинския съвет всяка следваща година и се одобрява от него по предложение на Кмета на общината. Копие от годишните доклади за наблюдението на изпълнението на Общинския план за развитие се изпраща на председателя на Областния съвет за развитие.

Финансовото и техническото обезпечаване на дейността по наблюдението на Общинския план за развитие се осигурява от бюджета на общината (чл. 90 от ЗРР). Предмет на наблюдение е изпълнението на целите и приоритетите за регионално и местно развитие, съгласно определени физически и финансови индикатори, организацията и методите на изпълнение, прилагани от органите за управление и мерките за осигуряване на информация и публичност за резултатите от изпълнението на документите за стратегическо планиране на регионалното и местното развитие (чл. 77 ППЗРР).

За постигане целите на наблюдението се изгражда система за наблюдение, която отговаря на специфичните условия и организация за изпълнение на Общинския план за развитие (чл. 78 ППЗРР).

Кметът на общината организира наблюдението на изпълнението на Общинския план за развитие (чл. 91 ППЗРР), като за резултатите от наблюдението на изпълнението на Общинския план за развитие се разработва годишен доклад.

Годишните доклади за наблюдението на изпълнението на Общинския план за развитие осигуряват информация за изготвяне на междинната и последващата оценка на Общинския план за развитие.

## II. ОБЩИ УСЛОВИЯ ЗА ИЗПЪЛНЕНИЕ НА ОБЩИНСКИЯ ПЛАН ЗА РАЗВИТИЕ И В ЧАСТНОСТ ПРОМЕНЕТЕ В СОЦИАЛНО-ИКОНОМИЧЕСКИТЕ УСЛОВИЯ В ОБЩИНАТА

### 1. АНАЛИЗ НА ПРОМЕНЕТЕ В СОЦИАЛНО-ИКОНОМИЧЕСКИЯ ПРОФИЛ НА ОБЩИНАТА

#### 1.1. **Обща характеристика и профил на община Антон**

Община Антон се включва към статистическа зона Югозападна и Южна централна България, в административния обхват на Югозападния район от ниво 2 /NUTS II/, административна област София /NUTS III/, а самата община отговаря на европейската класификация LAU 1.

Община Антон заема площ от 76,1 км<sup>2</sup>, които формират 1,1% от територията на област София /7 062,3 км<sup>2</sup>/, 0,4% от площта на Югозападния район от ниво 2 /20 306,4 км<sup>2</sup>/ и 0,07% от тази на страната /111 001,9 км<sup>2</sup>/.

Общината заема 19-то място по разглеждания показател /след общините Челопеч, Долна баня и Чавдар/ сред 22-те общини, попадащи в териториалния обхват на областта.

На север община Антон граничи с община Тетевен /област Ловеч/, на изток - с община Карлово /област Пловдив/, а на югоизток - с община Копrivщица /област София/. В посока юг-югозапад общината има обща граница с община Пирдоп, разположена в обхвата на област София.

По данни на НСИ, най-голям дял от площта на общината - 69%, равняващи се на 52 511 дка, заемат земеделските територии, следвани от горските - 27,1%, или 20 653 дка. От друга страна, териториите, попадащи в категория „водни течения и водни площи“ заемат 0,1% /90 дка/, а териториите за транспорт - 1,8% /1 345 дка/. В баланса на територията на община Антон /по фонд/ не се включват територии за добив на полезни изкопаеми.



## Фигура 1. Баланс на територията на община Антон към 31.12.2000 г. /територия по фонд, %/

По данни на: Национален статистически институт, <http://www.nsi.bg/>

Към териториалния обхват на общината се включва едно населено място - общинският център село Антон. По данни от последното преброяване на населението в Р. България, към 01.02.2011 г. в община Антон живеят 1 599 д. Според последните налични статистически данни за протичащите демографски процеси в страната, към 31.12.2013 г. населението на общината възлиза на 1 510 д., които формират 0,6% от жителите на област София към същата дата /240 877 д./.

Общинският център с. Антон се намира на 88,3 км от столицата на страната - град София, на 111 км от гр. Пловдив, на 315 км от гр. Бургас. В международен план с. Антон е разположено на 267 км от ГКПП Златоград - Термес, който свързва територията на Р. България с тази на Р. Гърция. Географското местоположение на общината предопределя нейната по-голяма близост до територията на Р. Сърбия - с. Антон се намира на 146 км от ГКПП Калотина, разположен на българо-сръбската граница. Общинският център е разположен на 316 км от най-голямото пристанище в страната - Пристанище Бургас и на 208 км от разположеното на десния бряг на р. Дунав Международно пристанище Свищов.

През територията на община Антон преминават важни транспортни артерии с национално и регионално значение. Северната част на общината се пресича от първокласен път I-6, който започва от ГКПП Гюешево /на границата между Р. България и Р. Македония/, и осъществява транспортна връзка между столичния град София и град Бургас /т.нар. Подбалкански път/. Общината се пресича и от Подбалканската железопътна линия в направление София-Бургас през Карлово.

Южно от община Антон преминава второкласен път II-37, който представлява отклонение на първокласен път I-3 и свързва северната с южната част на страната. Второкласният път пресича територията на областите София, Пазарджик и Смолян, като в рамките на област София преминава през общините Правец, Етрополе и Златица, след което продължава на територията на община Панагюрище /област Пазарджик/. При с. Гелеменово /община Пазарджик/ републикански път II-37 пресича АМ „Тракия“ /А1/, която е част от трансевропейски транспортен коридор №8 Бари/Бриндизи - Дуръс/Вльора - Тирана - Скопие - София - Пловдив - Стара Загора - Сливен - Бургас/Варна. Транспортният коридор свързва

Адриатическо с Черно море, като в рамките на България провежда транзитните транспортни потоци по автомагистрала „Тракия“.

## 1. Обща характеристика на икономическото развитие на общината

Особеностите на икономическото развитие на община Антон са резултат от проявлението на множество фактори от различно естество - разположение спрямо големи градове - центрове на растеж, особености на природноресурсния потенциал, традиции на местното население, степен на изграденост на различни видове инфраструктура и др.

### 1.1. Население

Характеристика с представяне на статистически данни, анализ на тенденциите в общината.

Община Антон обхваща едно населено място. По данни от месец януари 2016 г. на служба ГРАО населението на общината по настоящ адрес наброява 1484 души, представена в Таблицата.

**Таблица 1**

Населено място	Население общо	Мъже	Жени	Деца под 18 г.
Антон	1484	736	748	281

**Броя на населението в периода 2006-2015 г.е даден в Таблица №2**

**Таблица 2**

Населено място	2006 г.	2007 г.	2008 г.	2009 г.	2010 г.	2011 г.	2012 г.	2013 г.	2014 г.	2015 г.



<b>Антон</b>	1651	1642	1619	1573	1557	1534	1511	1501	1499	1501
--------------	------	------	------	------	------	------	------	------	------	------

От данните се вижда рязкото намаляване броя на населението в община Антон през последните десет години.

**В Таблица 3 са дадени данни за естествения прираст на населението в Община Антон.**

**Таблица 3**

<b>Година</b>	<b>Родени</b>	<b>Починали</b>	<b>Естествен прираст</b>
<b>2006 г.</b>	25	37	-12
<b>2007 г.</b>	19	22	-3
<b>2008 г.</b>	18	21	-3
<b>2009 г.</b>	12	36	-24
<b>2010 г.</b>	15	25	-11
<b>2011 г.</b>	14	32	-18
<b>2012 г.</b>	10	16	-6
<b>2013 г.</b>	8	27	-19
<b>2014 г.</b>	17	14	+3
<b>2015 г.</b>	12	29	-17
<b>Общо</b>	150	260	-110

**Равнището на безработица в общината по данни от /"Бюро по труда"- град Пирдоп/ е представена в Таблица №5**

**Данните са актуални към 31.12.2015**

**Таблица 4**

<b>Община Антон</b>	<b>Регистрирани безработни общо</b>	<b>На възраст до 30 години включително</b>	<b>С продължителност на регистрация над 1 година</b>	<b>Равнище на безработица %</b>
	73	8	18	11.9

Установените трайни негативни тенденции в развитието на населението водят до влошаване на демографския профил, изразяващ се във влошаване на възрастовия състав на населението, намаляване на възпроизводствения (репродуктивния) потенциал. Естествения прираст на населението е отрицателен, в следствие на ниска раждаемост, висока смъртност и миграция към големите градове и чужбина. Смъртността е с по-високи стойности от раждаемостта. Прирастът в Община Антон е отрицателно число. Механичният прираст също е отрицателен. Разпределение на населението на община Антон по етническа група по данни от преброяването през 2011 г. показва, че българската етническа група е най-голяма от общото население на общината. От 1551 жители, доброволно отговорили на въпроса за етническа принадлежност, към ромската етнос са се самоопределили 37 броя или 2.4%. Основно вероизповедание е източноправославното християнство. Демографските проблеми на Община Антон са свързани с цялостното ѝ социално-икономическо развитие. Те се отнасят до протичащите процеси и формираните структури на населението - отрицателно естествено възпроизводство и влошена възрастова структура на селското население. Тенденциите в развитието на заетостта и безработицата не показват съществени изменения през последните години.

#### **1.2. Икономика и безработица**

Голяма част от трудоспособното население е заето в близките предприятия от медодобивната и преработвателна промишленост - "Аурубис България", гр. Пирдоп; "Дънди прешъс металс" с. Челопеч; "Елаците-Мед" АД с. Мирково.

В община Антон работят няколко малки и средни предприятия, в сферата на ресторантьорството и услугите, една в млекопреработвателната промишленост, една фирма с предмет на дейност търговия с петролни продукти. Има регистрирани и земеделски производители, но наетите в тях работници не оказват голямо влияние върху ръста на безработицата. На територията на общината се намира Петролна база, която е подразделение на Държавен резерв. На фона на общия брой безработни съществуват отделни групи, за които трудовата реализация е особено сложен проблем. Сред тях, освен лицата с увреждания, са самотните родители и майките с деца до 3 години.

Заклучения в икономическото развитие, заетостта и безработицата. В чисто икономически план намаляването и застаряването на населението намалява ефективността на много от предлаганите обществени услуги, в т. ч. социалните услуги, медицинските и образователните, както и осигуряването на достъп до тях. Влошаващият се бизнес климат се отразява неблагоприятно на пазара на труда, като затруднява разкриването на по-значителен брой работни места на първичния пазар;

### **1.3. Здравеопазване**

Здравеопазването, като обслужваща дейност, пряко свързана с живота и здравето на населението, е обект на държавната и на общинската социална политика. Здравното обслужване се осъществява от една регистрирана индивидуална практика за медицинска помощ, с договор с РЗОК и една регистрирана индивидуална практика за дентална медицинска помощ, с договор с РЗОК. Спешната медицинска помощ се осъществява от ФСМП-гр. Пирдоп. Ученическото здравеопазване се осъществява от медицинска сестра, назначена към община Антон обслужваща учениците в Основно училище "Св. Св. Кирил и Методий" и децата от ЦДГ "Българче". За лечение на населението от общината се обслужват и лекуват в многопрофилна болница за активно лечение в гр. Пирдоп.

### **1.4. Образование**

Образованието е фактор за социална интеграция и професионално развитие. Образованието определя следните групи в риск:

- Деца нередовно посещаващи училище с фокус деца от ромски произход от семейства в неравностойно положение;
- Младежи, които не намират реализация на пазара на труда

В Община Антон има Основно училище и Целодневна детска градина:

Целодневна детска градина „Българче“ обхваща децата от 2 год. и 8 мес. до 6 годишна възраст – 47 деца, разпределени в три групи. Сградата на ЦДГ е санирана и с подменена

дограма, благодарение на средства отпуснати от СИФ. За отглеждането и възпитанието на децата, посещаващи детско заведение, се грижат 12 квалифицирани педагогически кадри и помощен персонал. Състоянието на материално-техническата база и сградния фонд е много добро.

С Постановление на Министерски съвет № 953 от 07.12.2015 г. ОУ "Св. Св.Кирил и Методий" е Защитено от учебната 2015-2016 година. Основното училище е с добра материална база. Сградата е санирана и с подменена дограма по европейски проект за енергийна ефективност. Има изградена соларна система. Направен е ремонт на санитарните помещения със средства осигурени от общинския бюджет. В училището учат 98 деца от I до VII клас. Пет от класовете са маломерни паралелки. Проблемът произлиза от демографския срив. В рамките на общината няма необхванати деца в задължителна училищна възраст, няма и отпаднали от училище. Организирано е целодневно обучение на учениците до VI клас. На децата до IV клас е осигурена безплатна закуска и плод, а ученици имат възможност да се хранят столово на обяд. Училищното ръководство съвместно с общината успяват да решат възникнали проблеми, касаещи образованието.

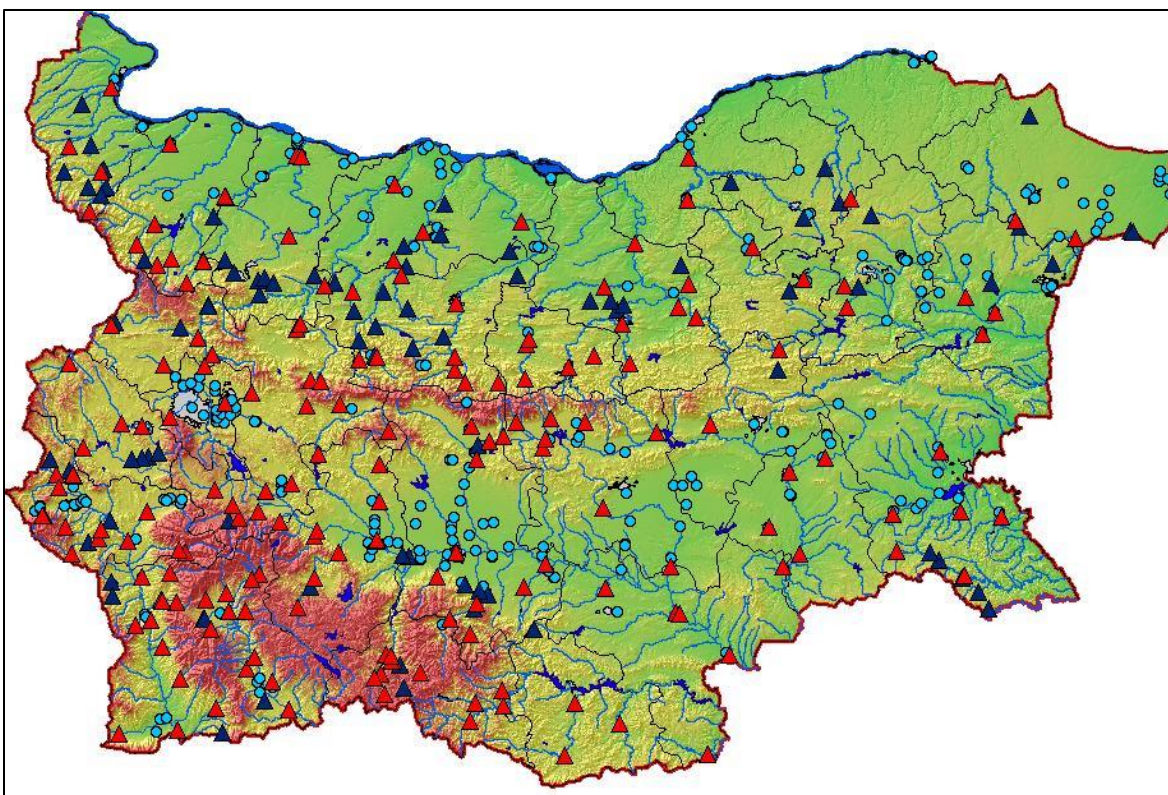
### **1.5. Води и водни ресурси**

Речната мрежа в пределите на община Антон се отнася към Егейския водосборен басейн. Най-значимата по дължина река, която преминава през територията на общината, е р. Тополница, която е ляв приток на р. Марица. Реката прекосява областите София и Пазарджик, и има дължина от 154,8 км и обща площ на водосборния басейн - 1 789 км<sup>2</sup>. Започва течението си източно от връх Бич, разположен в Същинска Средна гора и се влива в р. Марица в непосредствена близост до гр. Пазарджик.

Сред по-големите реки, които преминават през територията на община Антон, са: Бялата вода, Въртопска река, Гушава, Дебелска, Дълбок, Житница, Калиманско дере, Манина, Маргарта, Сухото дере, Селска река, река Конска, Браткеве.

Три от реките преминаващи през територията на общината, са каптирани с цел удовлетворяване питейните нужди на местните жители.

В близост до село Антон се намира водопад "Пеперудата"




Базова наблюдателна мрежа на НИМХ-БАН

Източник: НИМХ-БАН

#### Легенда:

##### Хидрометрична мрежа



 Хидроложки станции

##### Хидрогеоложка мрежа

 Кладенци

 Извори

##### Общи слоеве

 Градове Реки Водоеми

## 1.6. Почвени ресурси

Спецификите на почвената покривка са отражение на особеностите на умереноконтиненталното климатично влияние, характера на геоложката основа, както и на естествената растителност на територията. Основните почвени типове са кафявите горски почви /Cambisols/ и канелените горски почви /Chromic Cambisols/, които се отнасят към зоналните почвени типове. Сред аazonалните почви са разпространени алувиалните и алувиално-делувиалните почви, които се срещат по долините на реките и се отнасят към т.нар. наносни почви /Fluvisols/.

Най-големи площи от територията заемат кафявите горски почви, които създават благоприятни условия за отглеждане на картофи, едногодишни фуражни култури, ръж и естествени ливади. Широко разпространените канелени горски почви са пригодни за отглеждането на някои зърнени култури, сред които: царевица, пшеница, ечемик, овес.

Разпространените в речните долини аazonални почвени типове /алувиални и алувиално-делувиални почви/ са пригодни за зеленчуци, овощия, зърнени култури.

В северните части на територията, в близост до Стара планина, са разпространени планинско-ливадни почви /Umbrosols/

Източник: Национална почвена служба, <http://nationalsoils.com/maps/aez/>

### 1.6. Биологично разнообразие и горски ресурси

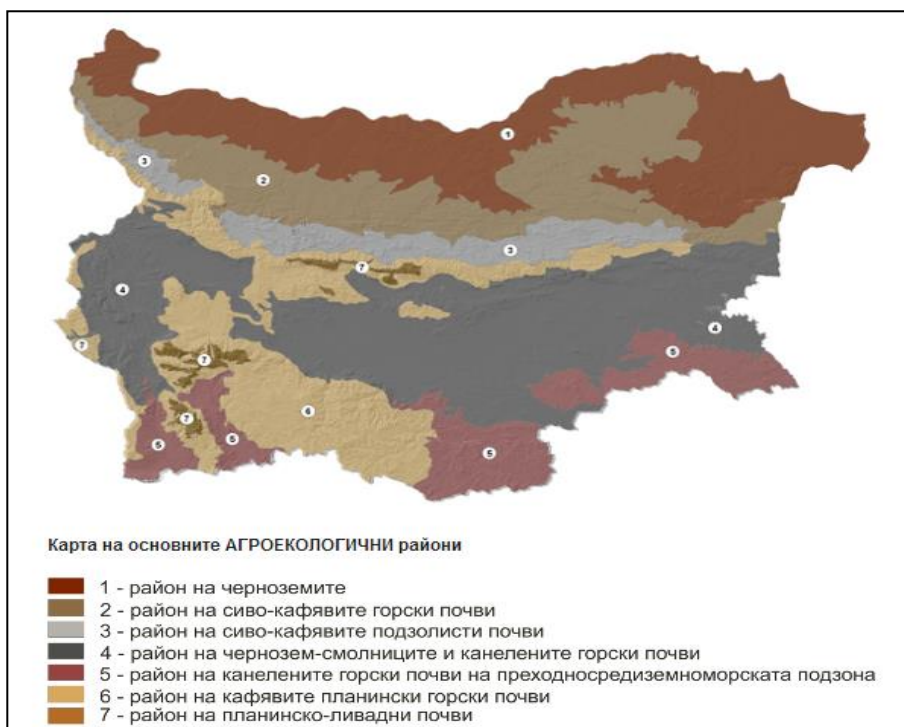
Растителните съобщества на територията на общината са представени предимно от дървесни видове, сред които: дъб /*Quercus*/, явор /*Acer*/, ясен /*Fraxinus*/, габър /*Carpinus betulus*/, топола /*Populus*/, бреза /*Betula*/, акация /*Aracia*/. На по-голяма височина тези дървесни видове отстъпват място на буковите съобщества, които са разпространени на надморска височина над 800 метра.

По-важните представители на животинския свят, които обитават територията на района са: 1. От бозайниците: елен, сърна, див заек, дива свиня; 2. От хищниците: вълк; 3. От птиците: гривек, балкански кеклик, яребица, пьдпъдък, гургулица; 4. От влечугите: пепелянка, смок, усойница, гущери.

### 1.7. Елементи на националната екологична мрежа - Защитени природни територии и защитени зони по НАТУРА 2000

По данни на Изпълнителна агенция по околна среда /ИАОС/ към МОСВ на територията на община намират защитени

Антон се следните територии:



- Защитена местност Въртопа - попада изцяло в обхвата на общината

- Национален парк Централен Балкан - разположен на територията на областите Габрово, Ловеч, Пловдив, София и Стара Загора, на обща площ от 71 669,5 ха. В рамките на област София, националният парк заема 3 396 ха /4,7%/, като обхваща част от територията на общините Антон - 3 293,9 ха /в северната част на общината/ и Пирдоп - 102,1 ха. Националният парк е обявен с цел запазване на комплексите от саморегулиращи се екосистеми и присъщото им видово разнообразие, местообитания на редки и застрашени видове и съобщества, характерни и забележителни пейзажи и обекти на неживата природа, които имат световно значение за науката и културата.

Територията на общината включва следните защитени зони по Натура 2000:

- Средна гора /BG0001389/ - ЗЗ по директивата за местообитанията
- Средна гора /BG0002054/ - ЗЗ по директивата за птиците. Цел на обявяването на зоната, е опазване и поддържане на местообитанията на следните видове птици за постигане на тяхното благоприятно природозащитно състояние: Зеленоглава патица /Anas platyrhynchos/, Голям ястреб /Accipiter gentilis/, Малък ястреб /Accipiter nisus/, Обикновен мишелов /Buteo buteo/, Черношипа ветрушка /Керкенец/ /Falco tinnunculus/, Сокол орко /Falco subbuteo/, Зеленоножка /Gallinula chloropus/, Речен дъждосвирец /Charadrius dubius/, Пчелояд /Merops apiaster/.
- Централен Балкан /BG0000494/ - ЗЗ по двете директиви. Цел на обявяване: опазване и поддържане на местообитанията на следните видове птици за постигане на тяхното благоприятно природозащитно състояние: Малък ястреб /Accipiter nisus/, Обикновен мишелов /Buteo buteo/, Черношипа ветрушка /Falco tinnunculus/, Голям горски водобегач /Tringa ochropus/, Пчелояд /Merops apiaster/.
- Централен Балкан - буфер /BG0001493/ - ЗЗ по директивата за местообитанията
- Централен Балкан - буфер /BG0002128/ - ЗЗ по директивата за птиците. Цел на обявяване: опазване и поддържане на местообитанията на следните видове птици за постигане на тяхното благоприятно природозащитно състояние: Малък ястреб /Accipiter nisus/, Обикновен мишелов /Buteo buteo/, Черношипа ветрушка /Falco tinnunculus/, Орко /Falco subbuteo/.

По данни на ИАОС, защитените зони по Директивата за птиците и по Директивата за местообитанията, заемат съответно 53% и 67,4% от територията на община Антон.



## 1.8. Възможности за развитие на туризма в община Антон

Туризмът е приоритетен на национално ниво икономически подсектор в сферата на услугите. Особеностите на природноресурсния потенциал на територията на община Антон създават благоприятни предпоставки за развитие на туристическа дейност. Общината притежава потенциал най-вече за целогодишно развитие на алтернативни видове туризъм, сред които: природен/екотуризм и пешеходен туризъм, както и за практикуване на ловна дейност и спортен риболов.

В северната част на община Антон се намира част /3 293,9 ха, равняващи се на 4,6%/ от Национален парк Централен Балкан, наличието на който създава подходящи условия за практикуване на алтернативен вид екотуризм. Националният парк е разположен на територията на пет области в страната на обща площ от 71 669,5 ха. Неговото обявяване се свързва със стремежа към запазване на комплексите от саморегулиращи се екосистеми и присъщото им видово разнообразие, местообитания на редки и застрашени видове и съобщества, характерни и забележителни пейзажи и обекти на неживата природа, които имат световно значение за науката и културата.

Освен Национален парк Централен Балкан, в рамките на общината се намира и друга защитена територия - Защитена местност Въртопа, чийто обхват попада изцяло в обхвата на община Антон.

Село Антон е една от изходните точки за хижа „Планински извори“, разположена на старопланинското било в местността Гьолджука. Разстоянието между общинския център - с. Антон и хижата, отнема приблизително около три часа и половина, като преходът се извършва по маркирана пътека. Към настоящия момент хижата е изоставена и не функционира по предназначение.

Ежегодно провежданите на територията на с. Антон различни културни събития и чествания с местно и регионално значение създават предпоставки за развитие на културно-събитийния туризъм. Сред мероприятията, включени в културния календар на общината, се открояват: храмов празник - Св. Илия, традиционен поход по билото на планината, ден на българската община, Гергьовден и др.

Разположеният в близост до село Антон водопад “Пеперудата” създава условия за природно-познавателен туризъм и рекреационна дейност.

Съществуващите възможности за практикуване на различни видове туристическа дейност в община Антон към момента не са обвързани със създаването/разработването на цялостен туристически продукт. В резултат на това, можем да заключим, че туристическият потенциал на територията остава неоползотворен. Сред факторите, оказващи задържащ ефект върху развитието на туристическия сектор, се открояват: липсата на изградена

туристическа и съпътстваща инфраструктура, както и липсата на информация относно съществуващите възможности за практикуване на различни видове туризъм. Важно направление за преодоляване на настоящето положение е преструктуриране на собствеността /приватизация от ключов инвеститор/, създаването на публично-частни партньорства или инвестиция от страна на общината със средства по линия на оперативна програма или национален фонд.

В резултат на посоченото дотук считаме, че в периода 2014-2020 г., община Антон следва да насочи своите усилия към създаване на благоприятна среда за оползотворяване потенциала за развитие на конкретна приоритетна туристическа ниша. Успешно решение в тази връзка се явяват възможностите за практикуване на природен/екотуризъм, в тяхната роля на алтернативен вид туризъм, отличаващ се с нарастващ туристически интерес в национален и европейски мащаб.

Потенциален положителен фактор по отношение на стремежа към оползотворяване туристическия потенциал на територията, се явява благоприятното транспортно-географско положение на община Антон. Наличието на първокласен път /I-6/, осъществяващ транспортна достъпност между София и Бургас /през Карлово/, както и неголямата отдалеченост на с. Антон от столичния град /около 88 км/, създават условия за привличане на туристически интерес към територията на общината.

Във връзка със стремежа към постигане на благоприятен ефект от развитието на туризма, считаме за успешно решение, реализирането на партньорства, насочени към създаването на регионален туристически продукт, включващ територията на община Антон и съседни на нея общини. Осъществяването на такъв тип партньорства следва да допринесе за усвояване съществуващия потенциал за развитие на туристическа дейност на територията на повече от една община, в резултат на което може да се очаква повишаване на общата конкурентоспособност на общините, участващи в този вид инициативи.

### **1.9. Демографска характеристика - състояние и тенденции**

В община Антон, както и в по-голямата част от общините в страната, се наблюдават трудни за преодоляване икономически, социални и демографски проблеми. Демографската ситуация се характеризира като неблагоприятна в следствие на цялостното негативно демографското развитие в Р. България.

Тенденциите в демографското развитие се определят чрез анализа на следните основни демографски показатели - брой, гъстота и динамика на населението, естествено и механично движение /раждаемост, смъртност, миграции/, както и различните структури на населението

/полово-възрастова, образователна, етническа и религиозна/. В тази връзка следва да разглеждаме човешкия капитал като един от основните фактори за развитието на всяка териториална система. Темпът на протичащите демографските процеси на национално ниво е основно негативен - депопулация, застаряване, стеснена репродуктивна нагласа и поведение, нестабилна социална сигурност на населението и други. Посочените категории са индикатор за определянето на основните цели и приоритети при провеждането на политики за развитие на община Антон в периода 2014 - 2020 г.

В процеса на разработване на демографската характеристика на населението на община Антон са използвани данни от официални публикации на Националния статистически институт /НСИ/.

## **2. Структура на общинската икономика по икономически сектори**

Структурата на общинската икономика на община Антон е представена от дейности на първичния, вторичния и третичния икономически сектори. По отношение на икономическа дейност „Селско, горско и рибно стопанство“ /първичен сектор/, следва да отбележим, че част от спецификите на природноресурсния потенциал на територията играят ролята на ограничаващ фактор върху развитието на земеделието.

В землището на единственото населено място - с. Антон, са разположени петролна база, ремонтна работилница, цех за автомобилни масла, както и един млекопреработвателен цех. Водещо място в структурата на третичния сектор заема икономическа дейност „Търговия; ремонт на автомобили и мотоциклети“.

Разположението на общината спрямо столичния град - София, благоприятното транспортно-географско положение /наличието на първокласен път I-6 в направление София - Бургас/, както и особеностите на природноресурсния потенциал, създават предпоставки за развитие на туристическа дейност на територията на община Антон.

### **2.1 Първичен сектор**

#### **2.1.1. Земеделие**

Спецификите на природноресурсния потенциал и най-вече някои морфографски, почвени и климатични особености, играят ролята на фактор, оказващ задържащ ефект върху развитието на земеделието на територията на община Антон. Така например, поради особеностите на природно-географските компоненти в билните старопланински части, тези територии се явяват неподходящи за отглеждането на някои земеделски култури.

Сред основните ограничители за интензификация на земеделското производство в рамките на по-ниските подбалкански части на територията се явяват разпокъсаността и сравнително големите наклони на обработваемите земи. Оптимални условия за развитието на земеделието в община Антон съществуват в речните долини и леко хълмистите територии, разположени в южните и югоизточните части на общината.

#### **2.1.4. Основни изводи за икономическото развитие на община Антон**

- Структурата на местната икономика е представена от дейности на първичния, вторичния и третичния икономически сектори;
- Особеностите на природноресурсния потенциал и най-вече спецификите на релефа, почвите и климата, играят ролята на фактор, оказващ ограничаващ ефект върху развитието на земеделието в голяма част от територията на общината;
- Ниското естествено плодородие, характерно за преобладаващата част от земеделските площи, превръщат тези територии в подходящи предимно за отглеждането на по-невзискателни земеделски култури: естествена тревна растителност, картофи, овес, ръж;
- Големият дял на естествената тревна растителност на територията на общината, създава благоприятни условия за развитие на овцевъдството, козевъдството и говедовъдството. Развитието на животновъдството се отличава с постигнатата ниска степен на интензификация на производството;
- Вторичния сектор в община Антон е слабо застъпен и е представен от малък брой промишлени предприятия;
- Водещо място сред икономическите дейности на третичния сектор заема икономическа дейност „Търговия; ремонт на автомобили и мотоциклети“, която се характеризира с най-голям брой на регистрираните нефинансови предприятия;
- Община Антон притежава потенциал за развитие на различни видове алтернативен туризъм, сред които: природен/екотуризм, пешеходен и културно-събитиен туризъм, както и за практикуване на спортен риболов и ловна дейност. Към момента, съществуващият потенциал на развитие на туристическа дейност в рамките на общината, не е обвързан в достатъчна степен със стремеж към обособяването на цялостен туристически продукт. В тази връзка считаме, че успешно решение в периода 2014-2020 г., се явява участието на общината в партньорски инициативи, насочени към разработване на съвместен регионален туристически продукт между община Антон и други съседни на нея общини. В резултат на това може да се очаква повишаване на ползите от туристическата

дейност на територията на повече от една община в областта, както и повишаване на общата конкурентоспособност на общините, участващи в партньорски инициативи от такъв тип.

### III. ПОСТИГНАТ НАПРЕДЪК ПО ИЗПЪЛНЕНИЕТО НА ЦЕЛИТЕ И ПРИОРИТЕТИТЕ ОТ ОБЩИНСКИЯ ПЛАН ЗА РАЗВИТИЕ

---

- Общинският план за развитие на Антон интегрира в значителна степен стратегическата рамка на ЕС за икономическо, социално и териториално сближаване и регионално развитие след 2014 г., основаващо се на общия стремеж за интелигентен икономически растеж чрез технологично обновление и иновации, развитие на знанията и уменията, устойчиво развитие на базата на използване на "зелени" технологии и енергии и постигане на социална интеграция и социално включване.
- ОПР на община Антон представлява съчетание на визия, пет стратегически цели, десет приоритетни области, 24 специфични цели и прилежащите им мерки. Формулираните предложения за развитие отчитат законодателната и стратегическата рамка на регионалното развитие в европейското и националното пространство.

В тази част на доклада са обобщени резултатите от изпълнението на мерките, предвидени в ОПР за периода от 01.01.2014 г. до 31.12.2014 г. и Програмата за реализация на ОПР за 2014 г. Следвана е структурата на плана – приоритети, специфични цели и мерки.

- Част от заложените дейности и кандидатстване с проекти за 2015 г. по оперативните програми се отлага за 2016 – 2017 г., тъй като все още част от Оперативните програми за новия програмен период 2014-2020 г. не са одобрени.

### IV. ЦЕЛИ И ПРИОРИТЕТИ ЗА РАЗВИТИЕ НА ОБЩИНА АНТОН ЗА ПЕРИОДА 2014-2020

г.

#### ГЛАВНА СТРАТЕГИЧЕСКА ЦЕЛ

**ПОСТИГАНЕ НА ИНТЕГРИРАНО СОЦИАЛНО-ИКОНОМИЧЕСКО РАЗВИТИЕ, ВОДЕЩО КЪМ ПОВИШЕНО КАЧЕСТВОТО И СТАНДАРТ НА ЖИВОТ, ПАРАМЕТРИ НА ТЕХНИЧЕСКАТА ИНФРАСТРУКТУРА И ОКОЛНАТА СРЕДА, РЕАЛИЗИРАНЕ НА УСПЕШНИ ПАРТНЬОРСКИ ПРАКТИКИ ЗА СЪТРУДНИЧЕСТВО НА РАЗЛИЧНИ ТЕРИТОРИАЛНИ НИВА**



**СТРАТЕГИЧЕСКА**

**ЦЕЛ 1**

**РЕАЛИЗИРАНЕ НА ИКОНОМИЧЕСКИ РАСТЕЖ, ОСНОВАН НА ИЗПОЛЗВАНЕТО НА МЕСТНИЯ ПОТЕНЦИАЛ ЗА РАЗВИТИЕ НА ТЕРИТОРИЯТА**

**СТРАТЕГИЧЕСКА ЦЕЛ**

**2**

**ПОВИШАВАНЕ КАЧЕСТВОТО НА ЖИВОТ НА ХОРАТА, ПОДОБРЯВАНЕ НИВОТО НА СОЦИАЛНИТЕ УСЛУГИ И ЛИЧНАТА СИГУРНОСТ**

**СТРАТЕГИЧЕСКА ЦЕЛ 3**

**ПОДОБРЯВАНЕ ПАРАМЕТРИТЕ НА ТЕХНИЧЕСКАТА ИНФРАСТРУКТУРА И СЪХРАНЯВАНЕ НА ОКОЛНАТА СРЕДА**

**СТРАТЕГИЧЕСКА**

**ЦЕЛ 4**

**СТАРТИРАНЕ НА ПАРТНЬОРСКИ ИНИЦИАТИВИ ЗА ТЕРИТОРИАЛНО СБЛИЖАВАНЕ**

Създаване на условия за подобряване позициите на местната икономика

Създаване на условия за трудова заетост и намаляване на риска от социална изолация

Насърчаване реализацията на публични и частни проекти, насочени към подобряване на техническата инфраструктура и зелената система

Териториално сътрудничество в приоритетни области за развитието на общината

Развитие на благоприятна среда за привличане на инвестиции. Развитие на партньорства

Подобряване качеството на образованието и създаване на условия за развитие на младите хора

Съхраняване елементите на околната среда в община Антон

Създаване на условия за развитие на туристическия сектор

Повишаване качеството на медицинското обслужване и подобряване на достъпността до здравни услуги

Повишаване качеството на селищната среда

Развитие на културата и културните институции.

Опазване,  
популяризиране и  
развитие на културното  
наследство

Повишаване на  
административния  
капацитет и  
ефективността на  
публичните услуги за  
гражданите

### **1. Визия, цели и приоритети за развитие на община Антон за периода 2014-2020 г.**

Формулирането на визия, цели и приоритети за развитие на община Антон за периода 2014-2020 г., следва да се извърши на базата следните важни постановки:

- В резултат на извършения анализ на социално-икономическото развитие /състояние на местната икономика, социална сфера и човешки ресурси, инфраструктурно развитие, екологично състояние/, бяха констатирани проблемите със задържащ ефект върху развитието на общината.
- От гледна точка на приемствеността, трябва да се отбележи, че Общинският план за развитие на община Антон 2007-2013 г., е разработен преди приемането на Р. България в ЕС. Поради това съвсем естествено, в процеса на неговото разработване, не са отчетени множество фактори, проявили своето влияние след 2007 г.
- Понастоящем регионалното развитие в страната се осъществява при нови/променени условия, продиктувани от проявата на някои специфични фактори с отрицателно влияние върху развитието. Един от тези фактори е настъпилата световна финансова и икономическа криза, последиците от която продължават да се проявяват.

Предвид посоченото дотук, може да се направи извода, че новите социално-икономически реалности в страната налагат необходимостта от преосмисляне на целите и приоритетите за развитие на община Антон за периода 2014-2020г. Същата констатация е валидна и за визията за развитие на общината, която следва да се отличава с висока степен на съответствие със съвременните условия.

В тази връзка, е формулирана следната ВИЗИЯ за развитие на община Антон за периода 2014-2020г.:

### **ВИЗИЯ ЗА РАЗВИТИЕ НА ОБЩИНА АНТОН 2014-2020 г.**

**ОБЩИНА АНТОН - СРЕДА ЗА УСТОЙЧИВО ИКОНОМИЧЕСКО РАЗВИТИЕ, ПОДОБРЕНО КАЧЕСТВО И СТАНДАРТ НА ЖИВОТ, СЪХРАНЕНА ОКОЛНА СРЕДА, УСПЕШНО РЕАЛИЗИРАНИ ПАРТНЬОРСКИ ИНИЦИАТИВИ ЗА ТЕРИТОРИАЛНО СЪТРУДНИЧЕСТВО**

Визията за развитие на община Антон в периода 2014-2020 г. е формулирана в следствие отчитането на средно- и дългосрочните цели на провежданата регионална политика, утвърдени в разработените стратегически документи на областно, регионално и национално ниво.

Постигането на визията за развитие на общината трябва да се реализира посредством изпълнението на йерархично структурирани стратегически цели, приоритети, специфични цели, мерки, дейности и конкретни проекти. В процеса на тяхното разработване следва да се вземат под внимание както съществуващите потребности на местното население /установени в аналитичната част на документа/, така и да се отчете степента на реализуемост на предложените приоритети, цели и мерки. Следователно, ключов момент за успешното изпълнение на Общинския план за развитие на община Антон се явява постигането на синхрон между аналитичната, стратегическата и управленската част на документа за местно развитие.

Териториалният модел за полицентрично развитие на страната, утвърден в Националната концепция за пространствено развитие на Р. България 2013-2025 г., следва да намери отражение на местно/общинско ниво, чрез създаване на условия за успешна реализация на инициативи за сътрудничество на различно териториално ниво в периода 2014-200 г.

Дефинираните приоритетни области на Общинския план за развитие на община Антон 2014-2020г., съответстват на общоприетия европейски принцип на икономическо, социално и териториално сближаване:

- Икономическо сближаване - стимулиране на конкурентоспособността, иновациите и знанието, с цел намаляване различията в стойностите на основни икономически показатели;
- Социално сближаване - повишаване на стандарта /заетост, доходи, потребление, екология/ и качеството на живот /здравеопазване, социални услуги, образование, култура/ на населението;



- Териториално сближаване - включва различни форми и мащаби на териториално сътрудничество /трансгранично, междурегионално, транснационално/.

Разглеждат се три йерархично определени нива на териториално сближаване: европейско /между регионите на Общността/, национално /между българските райони/, вътрешнорегионално ниво /между общините в отделните райони и области/.

Ключов момент в разработването на стратегическата част на документа за местно развитие е прилагането на интегриран /комплексен/ подход при приоритизирането на съответните цели, мерки и дейности за изпълнение в периода до 2020 г. Комплексното отчитане на проблемите в различни сфери на развитието, в комбинация с дефинирането на конкретни взаимосвързани мерки за развитие е основен момент в изпълнението на Общинския план за развитие на община Антон за периода 2014-2020 г.

Разглежданият подход е общоприет на европейско ниво и влиза в ролята на неотменна част на провежданата регионална политика на ЕС.

В резултат на посочените постановки бе формулирана следната главна цел на Общинския план за развитие на община Антон за 2014-2020 г.:

### **ГЛАВНА ЦЕЛ НА ОБЩИНСКИЯ ПЛАН ЗА РАЗВИТИЕ НА ОБЩИНА АНТОН ЗА ПЕРИОДА 2014-2020 г.:**

**ПОСТИГАНЕ НА ИНТЕГРИРАНО СОЦИАЛНО-ИКОНОМИЧЕСКО РАЗВИТИЕ, ВОДЕЩО КЪМ ПОВИШЕНО КАЧЕСТВОТО И СТАНДАРТ НА ЖИВОТ, ПАРАМЕТРИ НА ТЕХНИЧЕСКАТА ИНФРАСТРУКТУРА И ОКОЛНАТА СРЕДА, РЕАЛИЗИРАНЕ НА УСПЕШНИ ПАРТНЬОРСКИ ПРАКТИКИ ЗА СЪТРУДНИЧЕСТВО НА РАЗЛИЧНИ ТЕРИТОРИАЛНИ НИВА**

На база дефинираната главна цел на настоящия документ са определени следните четири приоритетни области за развитие на община Антон за периода 2014-2020 г.:

**ПРИОРИТЕТНА ОБЛАСТ 1. УСТОЙЧИВ РАСТЕЖ НА МЕСТНАТА ИКОНОМИКА**  
**ПРИОРИТЕТНА ОБЛАСТ 2. ЖИЗНЕН СТАНДАРТ И КАЧЕСТВО НА ЖИВОТ**  
**ПРИОРИТЕТНА ОБЛАСТ 3. ТЕХНИЧЕСКА ИНФРАСТРУКТУРА И ОКОЛНА СРЕДА**  
**ПРИОРИТЕТНА ОБЛАСТ 4. ТЕРИТОРИАЛНО СЪТРУДНИЧЕСТВО**

В процеса на разработване на стратегическата част на общинския план е спазена следната йерархична последователност на структурните елементи, определена в Методическите указания за разработване на Общински планове за развитие /2014-2020 г./:

- *Стратегически цели* - една за всяка от формулираните четири приоритетни области;
- Определяне на *приоритети*, посредством които да се изпълнят стратегическите цели;
- Формулиране на *специфични цели* за постигане на всеки от приоритетите;
- Определяне на конкретни *мерки*, чрез реализацията на които да се постигнат дефинираните специфични цели.

На база тези постановки са формулирани следните четири стратегически цели за развитие на община Антон за периода 2014-2020 г.:

**СТРАТЕГИЧЕСКА ЦЕЛ 1. РЕАЛИЗИРАНЕ НА ИКОНОМИЧЕСКИ РАСТЕЖ, ОСНОВАН НА ИЗПОЛЗВАНЕТО НА МЕСТНИЯ ПОТЕНЦИАЛ ЗА РАЗВИТИЕ НА ТЕРИТОРИЯТА**

**СТРАТЕГИЧЕСКА ЦЕЛ 2. ПОВИШАВАНЕ КАЧЕСТВОТО НА ЖИВОТ НА ХОРАТА, ПОДОБРЯВАНЕ НИВОТО НА СОЦИАЛНИТЕ УСЛУГИ И ЛИЧНАТА СИГУРНОСТ**

**СТРАТЕГИЧЕСКА ЦЕЛ 3. ПОДОБРЯВАНЕ ПАРАМЕТРИТЕ НА ТЕХНИЧЕСКАТА ИНФРАСТРУКТУРА И СЪХРАНЯВАНЕ НА ОКОЛНАТА СРЕДА**

**СТРАТЕГИЧЕСКА ЦЕЛ 4. СТАРТИРАНЕ НА ПАРТНЬОРСКИ ИНИЦИАТИВИ ЗА ТЕРИТОРИАЛНО СБЛИЖАВАНЕ**

## **2. Постигнат напредък по изпълнението на целите и приоритетите от ОПР.**

Изпълнението на мерките през 2015 г. по планираните приоритети, заложи в Общинския план за развитие 2014 – 2020 е следното:

### **ПРИОРИТЕТНА ОБЛАСТ 1. УСТОЙЧИВ РАСТЕЖ НА МЕСТНАТА ИКОНОМИКА**

#### **1 СТРАТЕГИЧЕСКА ЦЕЛ 1.**

#### **РЕАЛИЗИРАНЕ НА ИКОНОМИЧЕСКИ РАСТЕЖ, ОСНОВАН НА ИЗПОЛЗВАНЕТО НА МЕСТНИЯ ПОТЕНЦИАЛ ЗА РАЗВИТИЕ НА ТЕРИТОРИЯТА**

Стратегическа цел 1 съответства на общоприетия европейски принцип за икономическо сближаване, насочен към намаляване различията в стойностите на основни икономически показатели, чрез стимулиране конкурентоспособността на местните икономики.

Разглежданата цел е насочена към развитие на условия за икономическо развитие в община Антон, на база собствения потенциал на територията. В периода 2014-2020 г.

общината следва да се концентрира върху реализацията на ясно формулирани и преди всичко реализуеми мерки, посредством които да се създадат подходящи условия за развитие на икономиката в общината, както и за привличане на инвеститорски интерес.

Привличането на инвеститорски интерес към територията на община Антон е ключов момент в стремежа към повишаване конкурентоспособността на местната икономика. Предвид настоящите условия, в които се извършва социално-икономическото развитие в страната, отделните общини се конкурират активно по между си в процеса на привличане на инвеститорски интерес.

В тази връзка можем да твърдим, че недостатъчната инвестиционна атрактивност на територията влиза в ролята на фактор, оказващ негативен ефект върху нейното икономическо развитие. Поради тази причина, неотменна част от разглежданата Стратегическа цел 1, се явява създаването на благоприятна среда за привличане на инвеститорски интерес към територията на община Антон.

Изпълнението на конкретни приоритети, специфични цели, мерки, дейности и проекти, може да получи финансова подкрепа по линия на Оперативните програми, действащи в страната в периода 2014-2020 г.: „Конкурентоспособност на българската икономика“, „Региони в растеж“, както и по Програма за развитие на селските райони.

За постигане на Стратегическа цел 1, е заложено изпълнението на следните приоритети:

### **1.1 Приоритет 1.1. Създаване на условия за подобряване позициите на местната икономика**

### **1.2 Приоритет 1.2. Развитие на благоприятна среда за привличане на инвестиции. Развитие на партньорства**

### **1.3 Приоритет 1.3. Създаване на условия за развитие на туристическия сектор**

#### **Приоритет 1.1. Създаване на условия за подобряване позициите на местната икономика**

Приоритет 1.1. съответства пряко на Стратегическа цел 1, насочена към повишаване конкурентоспособността на икономиката на община Антон, чрез използване на собствения/местен потенциал на територията.

#### **1.1.1 Специфична цел 1.1.1. Развитие на подходяща среда, подкрепяща предприемачески инициативи в община Антон**

**1.1.1.1 Мярка 1.1.1.1. Подкрепа за инициативи на СГО, насочени към обучения, преквалификация, разпространение на добри практики и информация сред предприемачите и работната сила от община Антон**

**Изпълнение дейности през 2015 година.**

**1.1.1.2 Мярка 1.1.1.2. Подкрепа за инициативи на СГО, насочени към опазването на околната среда, културното наследство и традициите на местните жители**

**За 2015 година Общински съвет Антон прие Културен календар на Община Антон, като за изминалата година бяха отбелязани следните културни празници.**

**Изпълнение дейности през 2015 година.**

Културен и празничен календар на Община Антон за 2015 г.

<b>дата</b>	<b>място</b>	<b>Наименование на събитието -описание</b>	<b>организатори</b>
06.01. 2015 г.	с.Антон	Йордановден -хвърляне на кръста в реката	Община Антон, Църковно настоятелство
21.01. 2015 г.	с. Антон	Бабинден-Ден на родилната помощ	Общи Антон НЧ „Христо Ботев 1925“ село Антон и БЖС
14.02. 2015 г.	ОУ-с.Антон	„На виното с любов“-емоции и традиция в живота на хората	НЧ „Христо Ботев 1925“ село Антон , Община Антон
19.02. 2015 г.	Антон	Честване 142 години от обесването на Васил Левски	Основно училище
03.03. 2015 г.	Антон	Национален празник	НЧ „Христо Ботев 1925“ село Антон , ОУ „Св. Св. Кирил и Методий“, Община Антон

13.03. 2015 г.	Антон	Сирни заговезни /Сирница /	НЧ „Христо Ботев 1925“ село Антон , Община Антон
19.03. 2015 г.	Антон	Тодоровден- надбягване с коне	Община Антон
От 01 до 06.05. 15 г.	Антон	Празник на община Антон Концерт на самодейни състави Надиграване край извора- участие на танцови състави от региона и страната.	НЧ „Христо Ботев 1925“ село Антон , ОУ „Св. Св. Кирил и Методий“, Община Антон
11.05. 2015 г.	Антон	Ден на библиотекаря.	НЧ „Христо Ботев 1925“ село Антон
24.05. 2015 г.	Антон	Ден на славянската писменост и култура	ОУ „Св. Св. Кирил и Методий“, Община Антон
01.06. 2016 г.	Антон	Ден на детето	ОУ „Св. Св. Кирил и Методий“, Община Антон и ЦДГ „Българче“
02.06. 2015 г.	Антон	Ден на Ботев	Община Антон
20.07. 2015 г.	Църковен двор	Храмов празник на църква Св. Пророк Илия	Община Антон, Църковно настоятелство

28.08. 2015 г.	Стара планина	Традиционен поход до "Петте чучура"	Община Антон
06.09. 2015 г.	Антон	Ден на съединението	Община Антон
15.09. 2015 г.	Двора на ОУ	Първи учебен ден	ОУ „Св. Св. Кирил и Методий“, Община Антон
22.09. 2015г.	Антон	Ден на независимостта	Община Антон
12.10. 2015 г.	Антон	Ден на българската община	
01.11. 2015 г.	Антон	Ден на народните будители	НЧ „Христо Ботев 1925“ село Антон , ОУ „Св. Св. Кирил и Методий“, Община Антон
21.11. 2015 г.	Антон	Ден на християнската младеж и семейство - театър	НЧ „Христо Ботев 1925“ село Антон
М.12.2 016 г.	Антон	Запалване на Коледната елха	Община Антон
24,25. 12.201 5 г.	Антон	Коледа –коледен концерт и коледуване	НЧ „Христо Ботев 1925“ село Антон , ОУ „Св. Св. Кирил и Методий“, Община Антон
31.12.	Антон	Нова година – традиционно	НЧ „Христо Ботев 1925“ село

2015 г.		посрещане на центъра на Антон	Антон , Община Антон

➤ В изпълнение на задълженията си, през 2015 г. общинската комисия по категоризация е извършила категоризация на 2 бр. обекта – къщи за гости

### **1.1.1.3 Мярка 1.1.1.3. Създаване на експертен екип за подкрепа на инвеститори**

#### **Приоритет 1.2. Развитие на благоприятна среда за привличане на инвестиции. Развитие на партньорства**

Стремежът към привличане на инвеститорски интерес към територията на община Антон играе ролята на ключов фактор за повишаване конкурентоспособността на местната икономика. На база този основен момент можем да твърдим, че осигуряването на благоприятни инвестиционни условия следва да се превърне в неотменна част в процеса на формулиране стратегическата рамка за развитие на общината за периода 2014-2020 г.

В процеса на привличане на инвестиции общината се конкурира с множество други общини, голяма част от които се отличават с по-добра инвестиционна атрактивност. В тази връзка, Приоритет 1.2. е насочен към развитие на подходяща среда, предоставяща административни облекчения за бизнеса, както и повишаване на информационната обезпеченост по отношение възможностите за инвестиционна дейност в общината. Неотменен структурен елемент на приоритета, се явява и реализацията на мерки за развитие на успешни партньорски инициативи между заинтересовани страни на различни териториални нива.

#### **1.2.1 Специфична цел 1.2.1. Подобряване на административните услуги за бизнеса и реализиране на успешни партньорства**

##### **1.2.1.1 Мярка 1.2.1.1. Създаване на експертен екип към община Антон в подкрепа на местната администрация при реализирането на проекти с инвестиционен характер**

### **1.2.1.2 Мярка 1.2.1.2. Реализиране на инициативи и партньорства със СГО, подкрепящи комуникацията с организации на инвеститори и работодатели**

## **Приоритет 1.3. Създаване на условия за развитие на туристическия сектор**

Територията на община Антон притежава потенциал за развитие на туристическа дейност, който към момента можем да определим като неоползотворен. Експертният екип отчита съществуващия потенциал и взема под внимание един от общоприетите европейски принципи за развитие на алтернативен екологосъобразен вид туризъм, в неговата роля на важна перспективна ниша в туристическото търсене и предлагане. На тази база, считаме че в периода 2014-2020 г. общината следва да насочи своите усилия към създаване на благоприятна среда и създаване на възможности за практикуване на алтернативни видове туризъм. Ключов момент се явява първостепенното отчитане на екологичния фактор и стриктното спазване на екологични норми на поведение.

### **1.3.1 Специфична цел 1.3.1. Оползотворяване на съществуващия потенциал за развитие на алтернативни форми на туризъм**

**1.3.1.1 Мярка 1.3.1.1. Подкрепа за проекти, създаващи условия за включване в туристически маршрути на защитени и културни обекти на територията на община Антон**

**1.3.1.2 Мярка 1.3.1.2. Реализиране на публично-частни партньорства с цел създаване на туристически атракциони и анимации с висока добавена стойност**

## **ПРИОРИТЕТНА ОБЛАСТ 2. ЖИЗНЕН СТАНДАРТ И КАЧЕСТВО НА ЖИВОТ**

### **2 СТРАТЕГИЧЕСКА ЦЕЛ 2.**

### **ПОВИШАВАНЕ КАЧЕСТВОТО НА ЖИВОТ НА ХОРАТА, ПОДОБРЯВАНЕ НИВОТО НА СОЦИАЛНИТЕ УСЛУГИ И ЛИЧНАТА СИГУРНОСТ**

Стратегическа цел 2 съответства на общоприетия европейски принцип за социално сближаване, насочен към постигане на повишен стандарт и качество на живот. При изпълнението на целта ще се подкрепят приоритети, мерки, дейности и проекти, целящи създаването на условия за повишаване заетостта, доходите и потреблението на населението. В ролята на ключов елемент се явява подобряване параметрите на здравната, социалната, образователната и културна инфраструктура.



Във връзка с наблюдаваната в община Антон тенденция на застаряване на населението и произтичащите в тази връзка специфични потребности на хората се налага стремежът към повишаване нивото и подобряване достъпа до социални услуги.

На база естеството на проблемите в развитието на социалната сфера /установени в аналитичната част на стратегическия документ/ и потребностите на местните жители, са дефинирани следните приоритети за изпълнението на Стратегическа цел 2:

## **2.1 Приоритет 2.1. Създаване на условия за трудова заетост и намаляване на риска от социална изолация**

### **2.2 Приоритет 2.2. Подобряване качеството на образованието и създаване на условия за развитие на младите хора**

### **2.3 Приоритет 2.3. Повишаване качеството на медицинското обслужване и подобряване на достъпността до здравни услуги**

### **2.4 Приоритет 2.4. Развитие на културата и културните институции. Опазване, популяризиране и развитие на културното наследство**

### **2.5 Приоритет 2.5. Повишаване на административния капацитет и ефективността на публичните услуги за гражданите**

#### **Приоритет 2.1. Създаване на условия за трудова заетост и намаляване на риска от социална изолация**

Създаването на условия, подобряващи възможностите за трудова заетост и повишаване доходите на местните жители, съответства пряко на стремежа към повишаване жизнения стандарт и качество на живот. В тази връзка, основен акцент следва да се постави върху лицата в неравностойно положение, попадащи сред най-уязвимите групи на пазара на труда.

Във връзка с провежданата социална политика на деинституционализация в страната и предвид специфичните потребности от социално обслужване на уязвимите обществени групи, считаме, че основните усилия в тази посока следва да се насочат към разработването и предоставянето на възможно най-широк кръг от социални услуги, предоставяни в рамките на общността.

#### **2.1.1 Специфична цел 2.1.1. Развитие на условия за трудова заетост и реализация на трудовия пазар**

### **Изпълнение дейности по тази цел през 2015 година са:**

- По НП „ОСПОЗ“ – Аварийни дейности са назначени 5 лица за период от 3 месеца на 4 часов работен ден, които са осъществявали зимна поддръжка, почистване на улици и площади;
- По регионална програма през 2015 г. са били назначени 6 лица на пълен работен ден от целевата група – безработни, нискоквалифицирани, за период от 6 месеца на длъжност „Работник поддръжане пътища“ и „Градинари“;
  - По Национална програма „ЗХТУ“ в края на 2013 година е назначено лице „Пазач в училище“ която две години.
  - По Национална програма „ЗХТУ“ от 2014 година е назначено лице „Работник поддръжка“, която е за две години.

#### **2.1.1.1 Мярка 2.1.1.1. Подкрепа за проекти, дейности и програми за добиване и/или повишаване на професионалната квалификация на човешките ресурси**

**През 2015 година служителите на общинска администрация са преминали обучения по програми.**

#### **2.1.1.2 Мярка 2.1.1.2. Подкрепа за публични и частни проекти, насърчаващи младежката заетост**

#### **2.1.2 Специфична цел 2.1.2. Развитие на социалните услуги на територията на община Антон**

##### **2.1.2.1 Мярка 2.1.2.1 Реализиране на проекти за разширяване спектъра и обхвата на социалните услуги, предоставяни в общността**

##### **2.1.2.2 Мярка 2.1.2.2. Реализиране на проекти, водещи до разширяване на услугата социален патронаж и обществена трапезария**

### **Изпълнение дейности през 2015 година по тази мярка:**

- **Домашен социален патронаж** – специализирано звено на общината за осигуряване на специална защита на гражданите чрез дългосрочно предоставяне на социални услуги, в зависимост от нуждите на потребителите. Основната дейност на ДСП включва приготвяне и доставка на храна до дома на

потребителя. Капацитетът към 31.12.2015 г. е 40 потребители. Дейност на ДСП е и „Ученически стол“ – 40 деца, финансиран от общинския бюджет.

- **Личен асистент** – Услуга, насочена към лица с трайни увреждания, с тежки здравословни състояния, които не могат да се обслужват сами. През 2015 г. от тази услуга се ползват 32 лица.
- **Клуб на пенсионера** – Общинска дейност, осигуряваща лични и социални контакти на пенсионери, които нямат сериозни здравословни проблеми и се обслужват сами. Капацитетът на услугата е 40 потребители.

### **2.1.3 Специфична цел 2.1.3. Подобряване на условията за лична и обществена сигурност**

#### **2.1.3.2 Мярка 2.1.3.1. Реализиране на проекти за видеонаблюдение на територията на община Антон**

### **Приоритет 2.2. Подобряване качеството на образованието и създаване на условия за развитие на младите хора**

Конкурентоспособността и възможностите за реализация на човешките ресурси на трудовия пазар, зависят изключително от качеството и степента на полученото образование. Отчитайки тази особеност, Приоритет 2.2. цели създаване на възможности за подобряване качеството на образователната система и развитие на условия за равнопоставен достъп до обектите на образователната инфраструктура за всички жители на община Антон.

### **2.2.1 Специфична цел 2.2.1. Модернизиране на общинската образователна инфраструктура**

#### **2.2.1.1 Мярка 2.2.1.1. Реализиране на проекти за ремонт, обновление и енергийна ефективност на обекти на образователната инфраструктура публична общинска собственост**

- **През 2015 година е изготвен проект: ПОВИШАВАНЕ ЕНЕРГИЙНАТА ЕФЕКТИВНОСТ ЧРЕЗ НОВИ ЕНЕРГИЙНИ ИЗТОЧНИЦИ НА ЦДГ "БЪЛГАРЧЕ" И ОУ"СВ. СВ. КИРИЛ И МЕТОДИ" - с. АНТОН, ОБЩИНА АНТОН** по Схема за предоставяне на безвъзмездна финансова помощ по ФИНАНСОВ МЕХАНИЗЪМ НА ЕВРОПЕЙСКОТО ИКОНОМИЧЕСКО ПРОСТРАНСТВО 2009-2014 г., МИНИСТЕРСТВО НА ИКОНОМИКАТА И ЕНЕРГЕТИКАТА, ПРОГРАМА BG04 „ЕНЕРГИЙНА ЕФЕКТИВНОСТ И

ВЪЗОБНОВЯЕМА ЕНЕРГИЯ" ГРАНТОВА СХЕМА BG04-02-03 „МЕРКИ ЗА ПОВИШАВАНЕ НА ЕНЕРГИЙНАТА ЕФЕКТИВНОСТ И ИЗПОЛЗВАНЕ НА ВЪЗОБНОВЯЕМА ЕНЕРГИЯ В ОБЩИНСКИ И ДЪРЖАВНИ СГРАДИ И ЛОКАЛНИ ОТОПЛИТЕЛНИ СИСТЕМИ“;

- През 2015 година бе извършен основен ремонт в тоалетни помещения на първият етаж в учебният корпус на ОУ „Св. Св. Кирил и Методий“ село Антон. Обекта е включен в разчета за финансиране на капиталови разходи за Община Антон и е одобрен от Общински съвет от Протокол №46 от 09.02.2015 година с Решение №386/09.02.2015 година за план капиталови разходи.

**2.2.1.2 Мярка 2.2.1.2. Реализиране на проекти за доставка на учебни мебели и учебно оборудване в обекти на образователната инфраструктура публична общинска собственост**

**2.2.2 Специфична цел 2.2.2. Развитие на условия за подобряване обвързаността между квалификацията на човешките ресурси и потребностите на трудовия пазар**

**2.2.2.1 Мярка 2.2.2.1. Подкрепа на дейности и проекти, насочени към повишаване дела на младите хора с повишена степен на образование**

**Приоритет 2.3. Повишаване качеството на медицинското обслужване и подобряване на достъпността до здравни услуги**

Качеството на предоставяните здравни услуги зависи от редица фактори, сред които: състоянието на материално-техническата база, квалификацията на медицинския персонал, възможността за равноправен достъп до обектите на здравната инфраструктура. От друга страна, стремежът към повишаване здравната култура на населението се свързва с необходимостта от провеждането на профилактични и информационни здравни кампании, насочени към стимулиране здравословния начин на живот на хората.

**2.3.1 Специфична цел 2.3.1. Развитие на условия за повишаване качеството на здравните услуги в община Антон**

- През 2015 година бе извършен **“Основен ремонт сграда на здравен дом село Антон”** ;

- Обекта е включен в разчета за финансиране на капиталови разходи за Община Антон и е одобрен от Общински съвет от Протокол №46 от 09.02.2015 година с Решение №386/09.02.2015 година за план капиталови разходи;
- Стойността на ремонта, който ще бъде изпълнен възлиза в размер на 24 256,00 без ДДС, съгласно приложените КСС за **„Основен ремонт сграда на здравен дом село Антон“ и „Основен ремонт на тоалетните в ОУ „Св. Св. Кирил и Методий“ село Антон.**

### **2.3.1.1 Мярка 2.3.1.1. Организиране на партньорства с болници и неправителствени организации, осигуряващи извънредни медицински прегледи и услуги**

## **Приоритет 2.4. Развитие на културата и културните институции. Опазване, популяризиране и развитие на културното наследство**

Качеството на живот на дадена територия се намира в пряка зависимост от състоянието на културата и културните институции, както и от възможностите за развитие на изкуствата, културните услуги и дейности.

Стремешът към съхранение на материалното и нематериалното културно наследство на община Антон и подобряване достъпа на хората до тези обекти играе важна роля за качеството на живот на местните жители. В тази връзка, дефинираният приоритет е насочен към повишаване качеството на живот на населението, чрез осигуряване на възможности за развитие на културата и културните институции на територията на общината.

### **2.4.1 Съхранение на материалното и нематериалното културно наследство на територията на община Антон**

#### **2.4.1.1 Мярка 2.4.1.1. Реализиране на проекти за обновление на културната инфраструктура**

#### **2.4.1.2 Мярка 2.4.1.2. Реализиране на проекти, разширяващи и разнообразяващи културно-просветната дейност на територията на общината**

## **Приоритет 2.5. Повишаване на административния капацитет и ефективността на публичните услуги за гражданите**

Предложеният приоритет е насочен към подобряване параметрите на институционалната среда и повишаване ефективността на административните услуги за гражданите в община Антон. В процеса на неговото изпълнение ще се подкрепят мерки и

дейности, насочени към: обучения и преквалификация на местната администрация в сферата на публичните услуги и повишаване качеството на административното и информационно обслужване.

## **2.5.1 Специфична цел 2.5.1. Нарастване на броя на реализираните публични проекти и предоставянето на ефективни публични услуги**

### **2.5.1.1 Мярка 2.5.1.1. Реализация на проекти и дейности за обучение и преквалификация на общинска администрация**

## **ПРИОРИТЕТНА ОБЛАСТ 3. ТЕХНИЧЕСКА ИНФРАСТРУКТУРА И ОКОЛНА СРЕДА**

### **3 СТРАТЕГИЧЕСКА ЦЕЛ 3.**

#### **ПОДОБРЯВАНЕ ПАРАМЕТРИТЕ НА ТЕХНИЧЕСКАТА ИНФРАСТРУКТУРА И СЪХРАНЯВАНЕ НА ОКОЛНАТА СРЕДА**

Стратегическа цел 3 отчита необходимостта от подобряване количествените и качествени параметри на техническата инфраструктура /транспортна, енергийна, водностопанска, телекомуникационна/, установена в аналитичната част на документа.

По отношение на екологичния фактор, следва пряко да се отчете неговото ключово значение за качеството на живот и за постигане на устойчив растеж на съответната територия. В тази връзка, националната политика за опазване на околната среда следва да намери отражение на общинско ниво чрез изпълнение на мерки и дейности за съхраняване на околната среда.

Предвид важната роля и място на културното наследство и културните институции в живота на населението, стремежът към тяхното опазване се явява неотменна част от дефинираната стратегическа цел.

### **3.1 Приоритет 3.1. Насърчаване реализацията на публични и частни проекти, насочени към подобряване на техническата инфраструктура и зелената система**

### **3.2 Приоритет 3.2. Съхраняване елементите на околната среда в община Антон**

### **3.3 Приоритет 3.3. Повишаване качеството на селищната среда**

**Приоритет 3.1. Насърчаване реализацията на публични и частни проекти, насочени към подобряване на техническата инфраструктура и зелената система**

Постигането на повишена конкурентоспособност на община Антон се намира в тясна връзка със състоянието и степента на изграденост на елементите на техническата инфраструктура /линейни и обектови, подземни и надземни, материални и нематериални/. Характеристиките на елементите на околната среда, също са пряко зависими от параметрите на техническата инфраструктура. В тази връзка, дефинираният приоритет е насочен към повишаване качеството на техническата инфраструктура в община Антон, в процеса на постигане на устойчив икономически растеж.

### **3.1.1 Специфична цел 3.1.1. Подобряване параметрите на техническата инфраструктура в община Антон**

#### **3.1.1.1 Мярка 3.1.1.1. Обновление и/или изграждане на нови пътища, тротоари, алеи, зелени площи и съпътстваща инфраструктура**

#### **3.1.1.2 Мярка 3.1.1.2. Реализация на проекти за подобряване качеството и степента на изграденост на водостопанската инфраструктура**

#### **3.1.1.3 Мярка 3.1.1.3. Обновление и/или изграждане на нова енергийната мрежа и публично осветление в общината**

#### **3.1.1.4 Мярка 3.1.1.4. Създаване на условия за подобряване параметрите на телекомуникационната инфраструктура**

### **3.1.2 Специфична цел 3.1.2. Обновление на общинска пътна инфраструктура**

#### **3.1.2.1 Мярка 3.1.2.1. Обновление на общински пътища**

По тази специфична цел през 2015 година са изпълнени следните дейности:

- Извършвани на ремонтни работи по Четвъртокласна пътна мрежа на територията на Община Антон за обект: IV - 60038 – I -6 - Душанци км.0+000 – 2+500, път SFO 3004 – Петролна база за Държавен резерв, SFO 3005 – ЖП Гара Антон, финансирани от Държавния бюджет за 2015 г. чрез бюджета на Община Антон на стойност 60 800 лева с ДДС;
- "Възстановяване на пътна настилка на ул. „Планински извори“, с. Антон" по схема за предоставяне на безвъзмездна финансова помощ чрез отпуснатите от Европейската

комисия средства от фонд „Солидарност“ по Заявление 2014BG16SPO001 за щетите от бедствията от 19 юни 2014 г. на стойност 85 000,00 лева с ДДС

### **3.1.3 Специфична цел 3.1.3. Подобряване на осигуреността с устройствени планове**

#### **3.1.1 Мярка 3.1.3.1. Реализация на проекти за изготвяне на общи и подробни устройствени планове**

Изготвен предварителен проект на Общ устройствен план (ОУП) на община Антон и доклад за екологична оценката на ОУП, които са внесени за съгласуване, съгласно ЗУТ в съответните ведомства. ОУП на община Антон е дългосрочен стратегически документ, чиято главна цел е създаване на оптимална пространствена и функционална структура за интегрирано и координирано развитие, изграждане и комплексно устройство на общината в хармонично единство на урбанизираните структури със съществуващите природни и антропогенни елементи, специфичните социално-икономически условия и при отчитането на регионалните характеристики. Проектът се изпълнява по Споразумение за финансиране с Министерство на регионалното развитие и благоустройството. Предстои през 2016 година да бъде направено обществено обсъждане и изпращане на цялата документация в РИОСВ.

## **Приоритет 3.2. Съхраняване елементите на околната среда в община Антон**

Стремехът към повишаване качеството на живот на хората задължително включва равнопоставеното отчитане на екологичния фактор в процеса на икономическо и социално развитие. В тази връзка, целенасочената подкрепа за реализацията на мерки и дейности за подобряване състоянието на елементите на околната среда, следва да се разглежда като основен момент в процеса на постигане на високо качество на живот. В контекста на политиката за опазване на околната среда, приоритетът включва и мерки, насочени към съхраняване и развитие на защитените природни територии и зони, и поддържане на биологичното разнообразие.

### **3.2.1 Специфична цел 3.2.1. Опазване на елементите на околната среда в качеството им на капитал за развитие на устойчив туризъм**

#### **3.2.1.1 Мярка 3.2.1.1. Подкрепа за проекти, опазващи елементите на околната среда**



**Община Антон кандидатства по ПУДОС с проект „За чиста околна среда 2015 година“**

**3.2.1.2 Мярка 3.2.1.2. Разработване на проекти за идентифициране, оценка, закриване и саниране на нерегламентираните сметища в общината**

**3.2.1.3 Мярка 3.2.1.3. Реализиране на проекти насочени към подобряване на параметрите на повърхностни и подземни водни тела**

### **Приоритет 3.3. Повишаване качеството на селищната среда**

Приоритетът е насочен към създаване на благоприятни условия за практикуване на различни видове дейности за свободното време /спорт и отдих/ на жителите на общината. В процеса на изпълнение на приоритета, ще се подкрепят мерки и дейности, насочени към подобряване състоянието на материално-техническата база и/или изграждане на нови обекти за спорт и отдих на жителите на община Антон.

**3.5.1 Специфична цел 3.3.1. Развитие на инфраструктурата за свободното време и спорт**

**3.3.1.1 Мярка 3.3.1.1. Подкрепа за проекти за изграждане на спортни и детски площадки в общината**

**Община Антон кандидатства по ПУДОС с проект за „Изграждане на детска площадка“ с мото „За чиста околна среда 2015 година“**

## **ПРИОРИТЕТНА ОБЛАСТ 4. ТЕРИТОРИАЛНО СЪТРУДНИЧЕСТВО**

### **4 СТРАТЕГИЧЕСКА ЦЕЛ 4.**

#### **СТАРТИРАНЕ НА ПАРТНЬОРСКИ ИНИЦИАТИВИ ЗА ТЕРИТОРИАЛНО СБЛИЖАВАНЕ**

Общоприетият европейски принцип на териториално сближаване включва всички форми и мащаби на сътрудничество, водещи до взаимни ползи за различните територии. В тази връзка, съществува безспорна необходимост от реализацията на мерки и дейности, насочени към подобряване взаимодействието и степента на сътрудничество на различни териториални нива.

Считаме че в периода 2014-2020 г., община Антон следва да насочи своите усилия към реализация на проектни инициативи за териториално сътрудничество в следните сфери на развитие: устойчиви транспортни системи, приоритетни икономически дейности /земеделие,

животновъдство, алтернативен екологосъобразен туризъм/, институционално сътрудничество /трансгранични инициативи за развитие/.

#### **4.1 Приоритет 4.1. Териториално сътрудничество в приоритетни области за развитието на общината**

##### **4.1.1 Специфична цел 4.1.1. Териториално сътрудничество в областта на приоритетни икономически дейности**

###### **4.1.1.1 Мярка 4.1.1.1. Подкрепа за проекти, водещи до подобряването на туристическата инфраструктура, като част от туристическото предлагане в общината**

###### Извършени дейности за 2015 година:

В края на 2015 г. са установени партньорски взаимоотношения с община Прокупле, Сърбия за подготовка на проект по Програма „Трансгранично сътрудничество България-Сърбия“.

##### **4.1.2 Специфична цел 4.1.2. Териториално сътрудничество на институционално ниво /регионални инициативи/**

###### **4.1.2.1 Мярка 4.1.2.1. Участие в регионални инициативи и програми, подобряващи социалното и икономическо развитие**

IV. ДЕЙСТВИЯ ПРЕДПРИЕТИ ОТ КОМПЕТЕНТНИЯ ОРГАН С ЦЕЛ ОСИГУРЯВАНЕ НА ЕФЕКТИВНОСТ И ЕФИКАСНОСТ ПРИ ИЗПЪЛНЕНИЕ НА ОБЩИНСКИЯ ПЛАН ЗА РАЗВИТИЕ

---

#### **1. Мерки за наблюдение и механизми за събиране и обработване на данни**

Механизмите, които са използвани в процеса на събиране на информация са:

- 1) Писмени запитвания
- 2) Запитвания по електронна поща
- 3) Запитвания по телефона

4) Набиране на информация от интернет страниците на организации, институции и др.

5) Използване на други писмени документи

## **2. Преглед на проблемите, възникнали в процеса на прилагане на плана и мерките за преодоляването им**

- При изпълнението на плана се изпълняват или са изпълнени проектни предложения и дейности, които допринасят едновременно за реализирането на повече от една мярка, специфична цел и приоритет. В процеса на отчитане това води до припокриване на дейности и средства.
- За част от индикаторите липсва статистическа информация или такава от други достоверни източници (официални анализи, изследвания, проучвания и т.н.), поради което не могат да бъдат отчетени.

## **3. Мерки за осигуряване на информация и публичност**

Общинският план за развитие е достъпен за всички ползватели на интернет пространството на сайта на Община Антон [www.antonbg.com](http://www.antonbg.com)

Информация по отношение изпълнението на мерките и дейностите залегнали в ОПР, обществеността получава и от публикациите в местните и регионални печатни издания, от организираните пресконференции във връзка с реализирането на проекти изпълнявани от Община Антон. Информация се публикува и на официалния сайт на Общината. Всеки един от одобрените за финансиране проекти е разработен на базата на предвидените в Общинския план приоритети, което е задължително условие на самите Оперативни програми.

Организиране на обществени обсъждания по въпроси от обществен интерес, като например на обществено обсъждане се подлагат предложенията за поемане на общински дълг във връзка с реализацията на проекти, за които има подписани договори за безвъзмездна финансова помощ. Изпълнението на тези проекти изисква обезпечаване с финансови ресурси до верифицирането на разходите и възстановяването им от Управляващите органи на оперативните програми.

#### **4. Индикатори за наблюдение изпълнението на Общинския план за развитие на община Антон 2014-2020**

Съществува разнообразие от методи и подходи за реализация на дейностите по мониторинг на изпълнението на политики, всяка една система за мониторинг следва да съдържа няколко компонента.

*Очаквани резултати* - От особена важност за успешното и ефективно осъществяване на дейностите по мониторинг на изпълнението е ясното и прецизно дефиниране на очакваните резултати от изпълнението на конкретна политика за развитие. Органът, отговорен за изпълнението на съответната политика следи, още на етап планиране да дефинира ясно желаният ефект – очакваната промяна в социално-икономическото състояние на територията (вкл. преки и косвени ефекти), в резултат на реализацията на конкретните дейности по изпълнение на политиките за развитие.

*Ключови индикатори за мониторинг* - Индикаторите за мониторинг представляват конкретни измерими данни за физическото и финансовото изпълнение на плана и постигнатите резултати, чрез които се отчитат степента на постигане на целите и приоритетите за развитие, определени в Общинския план за развитие на Община Антон.

С оглед на предмета на измерване индикаторите за наблюдение биват следните видове:

- индикатори за ресурси (измерват използваните ресурси);
- индикатори за продукти (измерват продуктите, непосредствено реализирани при изпълнението на съответните дейности);
- индикатори за резултати (измерват количествено и качествено осъществената промяна за целевите групи от реализацията на дейността);
- индикатори за въздействие (осъществения принос за изпълнението на приоритетите и мерките за развитие от по-висш йерархичен порядък /синергичен ефект/ извън непосредствените ефекти върху неговите преки бенефициенти). Те включват например средносрочни въздействия върху: а) преките адресати или бенефициенти; б) хора или организации, към които политиката/програмата не е пряко насочена; в) непредвидени въздействия.
- индикатори за контекст / валидни са за цялата територия, население или по-големи обществени групи, без да се прави разграничение между тези, които са били обхванати от политиката/програмата и тези, които не са били достигнати от нея.

Посочените по-долу индикатори за наблюдение изпълнението на Общинския план за развитие на Община Антон са групирани съобразно възприетата структура на плана по

стратегически приоритети – мерки – проекти. Реалното измерване на индикаторите ще се извършва непосредствено на нивото на конкретните проекти и по-нататък ще се обобщават на по-високите йерархични нива на плана – на нивото на съответните мерки и стратегическите приоритети на плана.

## **V. НЕОБХОДИМИ ДЕЙСТВИЯ ПО НАБЛЮДЕНИЕТО, ОЦЕНКАТА И АКТУАЛИЗАЦИЯТА НА ПЛАНА<sup>1</sup>**

Предмет на наблюдение, мониторинг и контрол на Общинския план за развитие е изпълнението на целите и приоритетите за развитие на общината, съгласно конкретни физически и финансови индикатори, организацията и методи на изпълнение, прилагани от органите за управление и мерките за осигуряване на информация и публичност относно резултатите от изпълнението на документите за стратегическо планиране на регионалното и местното развитие.

За да се постигнат целите на наблюдението, мониторинга и контрола на Общинския план за развитие на Община Антон 2014 - 2020 г. се предлага система за наблюдение, която отговаря на специфичните условия и организация за изпълнение на Общинския план за развитие.

Системата за мониторинг и контрол на изпълнението на Общинския план обхваща 4 основни компонента:

- органите за наблюдение и методите на тяхната работа;
- индикаторите за наблюдение;
- източниците на информация, начините и периодичността за събиране, обработка и анализирането на информацията;
- системата на докладване за изпълнението.

Кметът на община Антон е органът, който организира мониторинга и контрола на изпълнението на Общинския план за развитие. Резултатите от наблюдението на изпълнението на Общинския план за развитие се обобщават в годишен доклад. Годишният доклад за наблюдението на изпълнението на Общинския план за развитие, се изготвя по определен от Кмета на общината ред. В него се акцентира върху степента на изпълнение на Общинския план за развитие, програмата за реализация на плана и конкретните резултати от реализацията на отделните проекти.

Годишният доклад за наблюдението на изпълнението на Общинския план за развитие съдържа информация за:

- общите условия за изпълнение на Общинския план за развитие и в частност промените в социално-икономическите условия в общината, синергични пространствени ефекти с местно и регионално значение;
- постигнатия напредък по изпълнението на целите, приоритетите и мерките на Общинския план за развитие въз основа на индикаторите за наблюдение;
- действията, предприети от компетентните органи с цел осигуряване на ефективност и ефикасност при изпълнението на Общинския план за развитие, в т. ч.:
  - мерките за наблюдение и създадените механизми за събиране, обработване и анализ на данни;
  - преглед на проблемите, възникнали в процеса на прилагане на Общинския план за развитие през съответната година, както и мерките за преодоляване на тези проблеми;
  - мерките за осигуряване на информация и публичност на действията по изпълнение на Общинския план за развитие;
  - мерките за постигане на необходимото съответствие на Общинския план за развитие със секторните политики, планове и програми на територията на общината;
  - мерките за прилагане принципа на партньорство;
  - резултатите от извършени оценки към края на съответната година;
  - заключения и предложения за подобряване на резултатите от наблюдението.

Годишните доклади за наблюдението на изпълнението на Общинския план за развитие осигуряват информация за изготвяне на междинната и последващата оценка на Общинския план за развитие. Годишните доклади за наблюдението на изпълнението на Общинския план за развитие се публикуват на сайта на община Антон и електронно се изпращат до всички социално-икономически партньори.

## **VI. ЗАКЛЮЧЕНИЯ И ПРЕДЛОЖЕНИЯ ЗА ПОДОБРЯВАНЕ НА РЕЗУЛТАТИТЕ ОТ НАБЛЮДЕНИЕТО.**

Планът на общината ще се актуализира и допълва във времето в зависимост от динамично променящите се условия при отчитане на местните потенциали и ресурсните ограничения. Актуализацията е един механизъм за придаване на динамична рамка на плана в унисон с индикативните програми.

Поради значителния брой включени в ОПР мерки и дейности, значителна част от тях ще бъдат реализирани през втората половина на периода на действие на ОПР /2014-2020г./

Изпълнението на Общинския план за развитие на община Антон представлява продължителен, сложен и многообхватен процес, който зависи от фактори и промени във вътрешната и външната среда. Той подлежи на постоянно наблюдение и контрол на изпълнението на предвидените приоритети, цели и мерки.

За целите на наблюдението и оценката се изгражда система съгласно нормативните изисквания и стандарти, която включва формите и начините за събиране на информация, индикаторите за наблюдение, органа за наблюдение и организацията на работата по наблюдението и оценката, както и системата за докладване и осигуряване на информация и публичност. В цялостния процес на наблюдение участват кметът на общината, общинската администрация, общинският съвет, социалните и икономически партньори, неправителствените организации, представители на гражданското общество в общината.

Системата за наблюдение и оценка на изпълнените на Общинския план за развитие цели осигуряването на ефективно изпълнение на плана, с оглед постигане на целите на интегрирано устойчиво местно развитие и ефикасно разходване на ресурсите за реализация на планираните дейности и проекти. Системата за наблюдение и оценка на изпълнението на плана обхваща и Програмата за неговата реализация.

Характерно за 2015 година е, че не можем да отчетем много реализирани дейности поради закъснялото одобряване на оперативните програми и липсата на отворени схеми за кандидатстване за финансиране.

Като се има предвид капацитет на администрацията за разработване, управление и отчитане на проекти, опита от реализацията на предишните такива, готовите проекти от предходния планов период, Община Антон има готовност активно да участва с проектни предложения по новите Оперативни програми и да изпълни заложените в ОПР индикатори.

Резултатите по изпълнението на Общинския план през 2015 год. са постигнати с финансови ресурси от Общинския бюджет, Националния бюджет и Оперативните програми.

Предоставената информация очертава в основни линии постигнатите резултати по изпълнение на Общинския план за развитие през изминалата една година. Приоритетите и дейностите са в изпълнение на цялостната стратегия за развитие на Община Антон и се степенуват според трайността и полезността на последиците от тях за настоящето и бъдещето на общината.

## Индикатори

Приоритет, проект/ група проекти	Индикатор	Мерна едини-	Базова стой-ност	Постигнат резултат 2015 г.
ПРИОРИТЕТНА ОБЛАСТ 1. УСТОЙЧИВ РАСТЕЖ НА МЕСТНАТА ИКОНОМИКА	• Брой изпълнени проекти за насърчаване на предприемачеството и инвестициите	Брой	0	Към момента Община Антон не разполага с данни
	• Брой МСП, получили информационно-консултантски услуги;	Брой	0	Към момента Община Антон не разполага с данни
	• Брой местни предприятия, получили финансиране чрез схеми за безвъзмездна помощ за стартиращи предприемачи	Брой	0	Към момента Община Антон не разполага с данни
	• Брой местни предприятия, получили финансиране чрез гаранционни схеми и финансови инструменти за стартиращи предприемачи и съществуващи МСП	Брой	0	Към момента Община Антон не разполага с данни
	• Общ размер на полученото от местните стартиращи предприемачи и съществуващи МСП безвъзмездно финансиране финансовите схеми;		0	Към момента Община Антон не разполага с данни
	• Общ размер на получено от местните стартиращи предприемачи и съществуващи МСП финансиране обезпечено от		0	0



	гаранции, предоставени от гаранционни схеми и фондове			
	• Брой местни фирми, обхванати от новосъздаден(и) клъстери(и)	Брой	0	Към момента Община Антон не разполага с данни
	• Брой на бизнес форумите проведени на територията на община Антон в подкрепа на изграждането на бизнес мрежи и клъстери	Брой	0	Към момента Община Антон не разполага с данни
	• Брой реализирани проекти за публично-частни партньорства	Брой	0	0
	• Брой реализирани проекти за производство на енергия от ВЕИ	Брой	0	0
	• Брой реализирани проекти за производство на енергия от когенерация	Брой	0	0
	• Брой реализирани проекти за подобряване на енергийната ефективност на производствени сгради, процеси и/или инсталации	Брой	0	-
	• Брой реализирани проекти в подкрепа на местни занаяти и производства	Брой	0	0
	• Брой реализирани иновативни проекти създали „полезен модел“ или „патент“	Брой	0	0
	• Брой на новосъздадените места за настаняване в туризма	Брой	0	
	• Брой	Брой	0	0

	новосъздадени/реновирани сгради - общинска собственост			
	• Брой обучени предприемачи и служители на общинската администрация	Брой	0	2
	• Брой туристически атракции, създадени или реновирани и еспонирани			
	• Брой на реализираните лесоустройствени проекти	Брой	0	0
	• Брой новосъздадени земеделски организации по реда на ЗЗД или ЗЮЛНЦ			
	• Брой на реализираните проекти за опазване на околната среда	Брой	0	0
	• Темп на нарастване на данъчните приходи на общината (в лв. и %)	(в лв. и %)	0	49
	• Темп на нарастване на оборотите на стопанските субекти в общината (в лв. и %)	(в лв. и %)	0	0
ПРИОРИТЕТНА ОБЛАСТ 2. ЖИЗНЕН СТАНДАРТ И КАЧЕСТВО НА ЖИВОТ	• Брой на реализираните проекти, подобряващи предлагането и търсенето на труд	Брой	0	0
	• Брой на учениците, преждевременно напуснали училище	брой	0	Към момента Община Антон не разполага с данни
	• Брой на заетите лица с висше образование в средносписъчния състав на			

	фирмите и институциите			
	• Брой на реализираните проекти, за обучение и преквалификация на заетите в частния и общественния сектор	Брой	0	Към момента Община Антон не разполага с данни
	• Брой на реализираните проекти, насочени към смекчаване на младежката безработица до 29г.	Брой	0	Към момента Община Антон не разполага с данни
	• Брой лица, получили социални услуги по проекти за предоставяне на социални услуги за лица в риск	Брой	0	0
	• Брой лица в неравностойно социално положение, обхванати от проекти и дейности за социално включване;	Брой	0	32
	• Ниво на безработица (брой на безработните лица, темп %);	%	0	
	• Брой лица в неравностойно положение, обхванати от проекти/дейности по интегриране на пазара на труда	Брой	0	2
	• Брой на реализираните проекти за деинституционализация на домове за възрастни хора и хора с увреждания	Брой	0	0
	• Брой на реализираните проекти,	Брой	0	0

	насочени към ромската общност и интеграция			
	• Брой културни, младежки и спортни събития, организирани по проекти на общината	Брой	0	1 Майски културни празници Финансирани от дарения
	• Брой на реализираните проекти, подобряващи административното и информационно обслужване	Брой	0	0
	• Брой на реализираните партньорства	Брой	0	1
ПРИОРИТЕТНА ОБЛАСТ 3. ТЕХНИЧЕСКА ИНФРАСТРУКТУРА И ОКОЛНА СРЕДА	• Дължина на рехабилитираната общинска пътна мрежа (км.);	(км.);	0	
	• Брой на проектите за енергийна ефективност на публични и жилищни многофамилни сгради	Брой	0	0
	• Брой на жилищните многофамилни и обществени сгради въвели в експлоатация системи за производство на енергия от ВЕИ за собствени нужди	Брой	0	0
	• Брой на домакинствата с достъп до високоскоростен интернет	Брой	0	Към момента Община Антон не разполага с данни
	•	(км.);	0	0

	Изградена/рехабилитирана ВиК мрежа (км.);			
	• Брой на домакинствата с подобрен режим на водоснабдяване	Брой	0	Към момента Община Антон не разполага с данни
	• Изградена/рехабилитирана хидромелиорационна мрежа (км.);	(км.);	0	0
	• Обработваеми земеделски земи с хидромелиорации (дка.);	(дка.)	0	
	• Брой въведените системи за разделно събиране на битовите отпадъци	Брой	0	0
	• Брой на изградените площадки за сортиране и опаковане на разделно събраните битови отпадъци;	Брой	0	0
	• Брой на закритите и рехабилитирани нерегламентирани депа за битови отпадъци	Брой	0	0
	• Изградени детски площадки (бр.)	Брой	0	0
	• Брой на реализираните проекти за благоустрояване в общината.	Брой	0	2
	• Реновирани зелени площи и елементи на зелената система (кв.м.);	(кв.м.)	0	0
ПРИОРИТЕТНА ОБЛАСТ 4. ТЕРИТОРИАЛНО	• Брой на осъществените сътрудничества със съседни общини и области, подобряващи	Брой	0	0

СБЛИЖАВАНЕ И АДМИНИСТРАТИВЕН КАПАЦИТЕТ	транспортната система			
	<ul style="list-style-type: none"> <li>Брой на осъществените сътрудничества за подготовка и изпълнение на съвместни проекти/партньорства;</li> </ul>	Брой	0	1
	<ul style="list-style-type: none"> <li>Брой на осъществените сътрудничества с други градове, общини, административни области, региони, вкл. от съседни държави за реализацията на дейности от съвместен интерес (проекти/инициативи/прояви).</li> </ul>	Брой	0	1